












## INDIVIDUAZIONE DELLE ZONE DI CANTIERE










- INDIVIDUAZIONE DELLE ZONE DI CANTIERE**

  - Z1 - Aree di intervento
  - Z2 - Zona di carico e scarico e area di manovra
  - Z3 - Zona di servizio e deposito mezzi e attrezzature
  - Z4 - Zona di stoccaggio materiali
  - Z5 - Zona di stoccaggio rifiuti

- INDIVIDUAZIONE DEI PERCORSI DI CANTIERE
- |   |  |
|---|--|
|  | Accessi veicolari                                  |
|  | Accessi pedonali                                   |
|  | Accessi aree di intervento                         |
|  | Indicazione percorsi veicolari                     |
|  | Indicazione percorsi pedonali                      |
|  | Indicazione percorsi di accesso aree di intervento |

- DELIMITAZIONI E SEGNALAZIONI**
- |   |                                 |
|---|---------------------------------|
|  | Rete plastificata arancione     |
|  | Rete metallica di delimitazione |
|  | Nastro di segnalazione          |

## SIMBOLOGIA

- |   |   |  |
|---|---|--|
|  |  | Baracca di cantiere e cassetta pronto soccorso |
|  |  | Materiali di realizzazione                     |
|  |  | Materiali di risulta                           |
- SEGNALETICA VERTICALE DI CANTIERE**
- |   |  |
|---|--|
|  | Barriera normale di segretazione e delimitazione dell'area di cantiere<br>Dotata di dispositivo luminoso |
|  | Segnale "Lavori in corso"  |
|  | Segnale "Limitazione di velocità"  |



**VIETATO L'ACCESSO  
AI NON ADDETTI  
AI LAVORI**

Lo ditta non risponde di eventuali danni o persone o cose

### Cartello dei lavori

Lavori di			
Ordinanza			
Impresa			
Inizio		Fine	
Recapito			
Telefono			
Progettista			
Direttore L.			
CSP			
CSE			
Dir. tecnico			
Resp. sic.			
Capo cant.			



**ATTENZIONE  
AI CARICHI SOSPESI**



**ATTENZIONE  
CADUTA MATERIALI**



**È OBBLIGO USARE  
LA CINTURA DI SICUREZZA**



**È OBBLIGO INDICARE  
LA DIREZIONE DEI LAVORI**



**È OBBLIGO USARE IL  
CASCO**



**È OBBLIGO USARE  
LA CINTURA DI SICUREZZA**

## Organizzazione e allestimento del cantiere

**Modalità di esecuzione:** Provvedere a stabilire una delimitazione dell'area di cantiere, recinzione con barriere mobili o nastro segnaletico e stabilire un percorso di massima per gli addetti ed i mezzi meccanici. Tutte le lavorazioni effettuate devono comunque consentire di non lasciare situazioni di pericolo durante le ore di inattività del cantiere, avendo cura di esporre idonea segnaletica inerente la viabilità, interna ed esterna al cantiere stesso e le prescrizioni di sicurezza e gli obblighi da osservare.

**Misure provvisoriai :** Allestire percorsi chiaramente segnalati e distinti per gli automezzi e gli uomini predisponendo idonee andatoie con larghezza non inferiore a m 0,6 per il transito di uomini ed a m 1,20 per mezzi o il trasporto dei materiali. Tutte le zone prospicienti il vuoto (dislivello superiore a m 1,5) devono essere protette con parapetto solido o mezzi equivalenti.

**Note:** L'accesso nell'area di cantiere non deve essere permessa alle persone estranee alle lavorazioni. L'altezza della cesata deve essere non minore a quella richiesta dal locale regolamento edilizio. Segnalare tempestivamente gli ingombri sulla strada, con segnaletica e illuminazione conforme a quanto richiesto dal regolamento edilizio e dal codice della strada.



COMUNE DI SASSARI  
PROVINCIA DI SASSARI

**INTERVENTI DI MITIGAZIONE DEL RISCHIO IDROGEOLOGICO  
SISTEMAZIONE IDRAULICA DELL'ALVEO RIO CALAMASCIU DALLA Z.I. PREDDA  
NIEDDA ALLA BORGATA DI CANIGA NEL COMUNE DI SASSARI**

## VERIFICA DI ASSOGGETTABILITA' A VIA

ELABORATO :				<b>OPERE IN PROGETTO:</b>	
<b>PLANIMETRIA LAYOUT AREA DI CANTIERE</b>					
REVISIONI				TAVOLA	
n°	MODIFICA	DATA	CTRL	SCALA	1:750
01	Consegna	Febbraio 2024		CODICE	
				NOTE	

R.T.I. tra:

Capogruppo:



landanti:

**4E** CAMBULA-CAMBULA  
PANI-PISANO

1174



STUDIO SILVA SH

ott. Geol. Angelo Vigo

ott. Geol. Donatella Giannoni

ott. Archeol. Emanuela Atzeni

SONO VIETATI LA RIBRE

Il Dirigente del Settore Infrastrutture  
Dott. Ing. Fabio E. Spurio

Il R.U.P.:  
Dott. Ing. Efisio Mureddu

Il Sindaco:  
Prof. Gian Vittorio Campus

SONO VIETATI LA RIPRODUZIONE E L'UTILIZZO DEL PRESENTE ELABORATO SENZA L'AUTORIZZAZIONE DELL'AUTORE